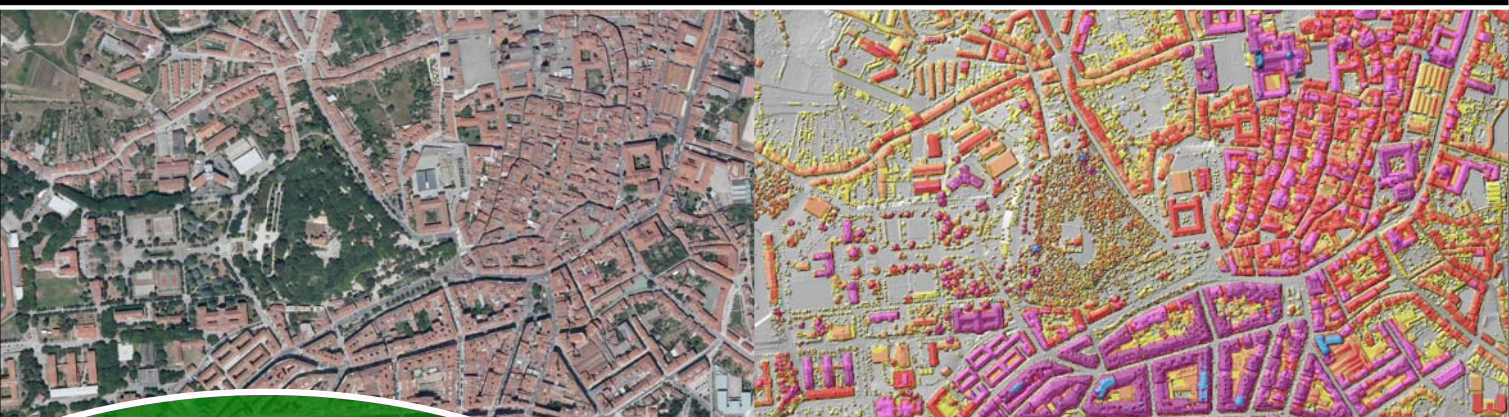


Xornada técnica

LIDAR na planificación e xestión do territorio



10:00 Apertura da xornada

D. Agustín Hernández Fernández de Rojas
Conselleiro de Medio Ambiente, Territorio e Infraestruturas

10:10 Novas tecnoloxías para o análise do territorio

D. Manuel Borobio Sanchíz
Director do Instituto de Estudos do Territorio

10:45 Datos LIDAR no Plan Nacional de Ortofotografía Aérea (PNOA)

D. Juan Carlos Ojeda Manrique
Instituto Geográfico Nacional

11:10 Adquisición de datos LIDAR

D. José María Lara Cabezas
AZIMUT, S.A.

11:45 Pausa Café

12:15 Tecnoloxía do escáner Láser Terrestre. Aplicacións

D. Miguel Ángel Rodríguez Fernández. Universidade de Vigo e D. Ramón Martínez Gómez
Ingeniería Insitu S. L.



12:50 Aplicacións LIDAR, datos PNOA e ferramentas Online

D. José Vicente Rodríguez Navarro
DIELMO

13:25 Por qué o LIDAR na xestión territorial?

D. David Miranda Barros
Universidade de Santiago de Compostela

14:00 Clausura da xornada



EGAP

(Escola Galega de Administración Pública)

26 de xuño de 2012

Rúa Madrid nº 2-4, Fontiñas
Santiago de Compostela

Inscripción

881 999693

scit.cmati@xunta.es